

COMUNE DI ARNARA
(FROSINONE)

PIANO
REGOLATORE
GENERALE






















PROGETTISTA : ING. RIZZO SANTANGELO

5a

ZONIZZAZIONE E VIABILITA' - CENTRO - STORPARO -

APRILE 1980

SCALA 1:8.000

-  ZONA A1 - CENTRO STORICO - CONSERVAZIONE E RINNOVAMENTO
-  ZONA A2 - CENTRO STORICO - PROTEZIONE E RESTAURAZIONE
-  ZONA B - SPAZI VERDI E RECREAZIONE
-  ZONA C1 - ESPANSIONE E ACCOGLIMENTO
-  ZONA C2 - ACCOGLIMENTO E RESTRUTTURAZIONE URBANISTICA
-  ZONA C3 - CALDA COMMERCIALE E POPOLARE
-  ZONA C4 - ACCOGLIMENTO TURISTICO-ALBERGHI
-  ZONA D1 - RINNOVAMENTO URBANISTICO
-  ZONA D2 - ATTIVAZIONE PRIVATE DI INTERESSE COLLETTIVO
-  ZONA E - AGRICOLA
-  ZONA F1 - ATTIVAZIONE PUBBLICHE A CARATTERE COLLETTIVO
-  ZONA F2 - ATTIVAZIONE PRIVATA
-  ZONA F3 - ATTIVAZIONE PRIVATA
-  ZONA F4 - ATTIVAZIONE DI QUARTIERE COLLETTIVO PER IL CALDO
-  ZONA F5 - SERVIZI PUBBLICI ATTIVAZIONE
-  PARCHEGGIO A UMBELLO E MARIANO
-  VERDE PUBBLICO ATTIVAZIONE
-  VERDE PRIVATO
-  VIUOLO CANTONALE
-  AREA DI RISERVA DEI SEPULCRO
-  STRADA DI PRODOTTO O ALLARGAMENTO STRADA ESISTENTE

-  MANIFRO
-  PIZZE E TELECOM
-  CENTRO FIORE E CULO
-  CENTRO CULTURALE PARALITICO
-  CENTRO POLIFUNZIONALE DI QUARTIERE - ASSISTENZA SANITICA - BIBLIOTECA - SALA GIOCHI - ETC.
-  SCUOLA MEDIA
-  SCUOLA ELEMENTARE
-  SCUOLA MEDIA
-  PRESBTERO SIVIANO

